



**Министерство
градостроительной деятельности и развития агломераций
Нижегородской области**

П Р И К А З

27 октября 2023 г.

№ 06-01-03/36

г. Нижний Новгород

**Об утверждении проекта планировки
территории, расположенной в районе д. 8А по
ул. Черниговская в Нижегородском районе
города Нижнего Новгорода**

В соответствии со статьями 8², 41, 42, 46 Градостроительного кодекса Российской Федерации, статьей 2¹ Закона Нижегородской области от 23 декабря 2014 г. № 197-З «О перераспределении отдельных полномочий между органами местного самоуправления муниципальных образований Нижегородской области и органами государственной власти Нижегородской области», пунктом 3.1.10 Положения о министерстве градостроительной деятельности и развития агломераций Нижегородской области, утвержденного постановлением Правительства Нижегородской области от 16 апреля 2020 г. № 308, на основании приказа министерства градостроительной деятельности и развития агломераций Нижегородской области от 24 мая 2023 г. № 06-01-02/54, с учетом протокола общественных обсуждений от 2 октября 2023 г. и заключения о результатах общественных обсуждений от 3 октября 2023 г.

п р и к а з ы в а ю :

1. Утвердить прилагаемый проект планировки территории, расположенной в районе д. 8А по ул. Черниговская в Нижегородском районе города Нижнего Новгорода (далее – проект планировки территории).
2. Министерству градостроительной деятельности и развития агломераций Нижегородской области:

2.1. В течение четырех дней со дня утверждения направить утвержденный проект планировки территории главе города Нижнего Новгорода для опубликования в порядке, установленном для официального опубликования муниципальных правовых актов, иной официальной информации, и размещения на официальном сайте города в информационно-телекоммуникационной сети «Интернет».

2.2. В течение десяти рабочих дней со дня утверждения обеспечить размещение проекта планировки территории в государственной информационной системе обеспечения градостроительной деятельности Нижегородской области.

2.3. Разместить настоящий приказ на официальном сайте министерства градостроительной деятельности и развития агломераций Нижегородской области в информационно-телекоммуникационной сети «Интернет».

3. Настоящий приказ вступает в силу с момента опубликования.

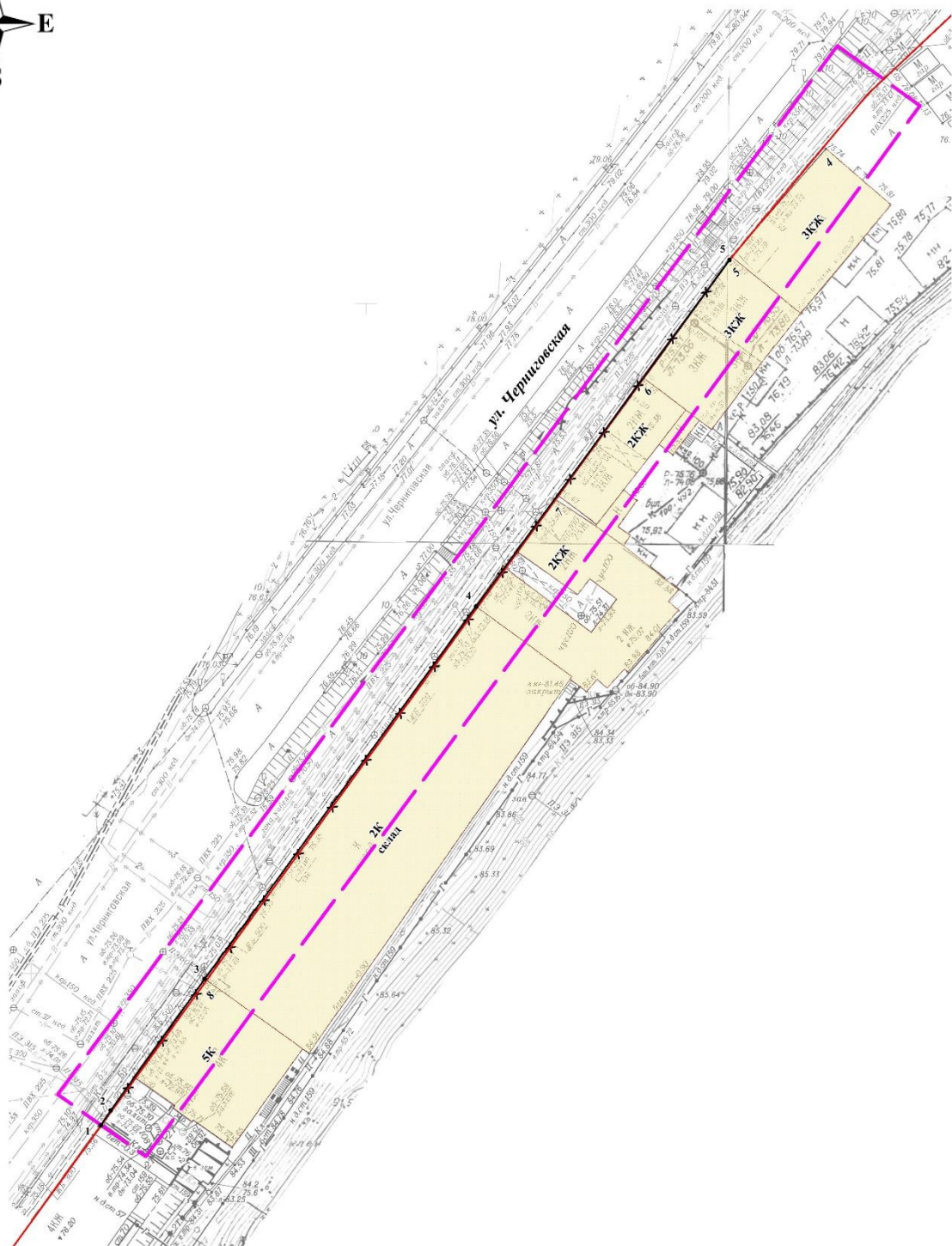
И.о. министра

С.Г.Попов







УТВЕРЖДЕН
приказом министерства

Проект планировки территории, расположенной в районе д. 8А по ул. Черниговская в Нижегородском районе города Нижнего Новгорода

I. Чертеж планировки территории



Условные обозначения:

-  - граница подготовки проекта планировки территории
-  - существующие красные линии
-  - устанавливаемые красные линии
-  - отменяемые красные линии
-  1 - обозначение характерных точек красных линий
-  - здания и сооружения

Перечень координат характерных
(система координат – ГСК 52)

Номер характерной точки	Координаты, м	
	X	Y
1	530027,32	2214560,42
2	530029,57	2214561,87
3	530049,20	2214575,88
4	530104,87	2214616,40
5	530156,57	2214654,23

II. Положение о характеристиках планируемого развития территории

Проект планировки территории, расположенной в районе д. 8А по ул. Черниговская в Нижегородском районе города Нижнего Новгорода, подготовлен в целях изменения положения красных линий с учетом существующей градостроительной ситуации и расположения границ земельных участков, зарегистрированных в Едином государственном реестре недвижимости.

Улица Черниговская – существующая магистральная улица районного значения. Вдоль зданий № 4 - №7 по ул. Черниговская имеется местный проезд с одной полосой движения шириной 4-9 м, заканчивающийся разворотной площадкой в районе дома № 4 по ул. Черниговская.

Изменение положения красных линий отображено на чертеже планировки территории.
